


Nr 43 - październik 2014 r.



MUSZYNA

BIULETYN INFORMACYJNY MIASTA I GMINY UZDROWISKOWEJ MUSZYNA



Podsumowanie kadencji Burmistrza i Rady Miasta i Gminy Uzdrowiskowej Muszyna

Różnego rodzaju rankingi prowadzone przez renomowane pisma, są okazją do przyjrzenia się rozwojowi społeczno-gospodarczemu naszego regionu, a także osiągnięciom samorządu na tle innych jednostek w Polsce.

Muszyna - Najbardziej Aktywna Gmina na Sądecku

W czerwcu tego roku mieliśmy przyjemność poinformować Państwa, że Muszyna w całokształcie oceny działań jest najbardziej aktywną jednostką samorządową w naszym regionie. Gmina zajęła pierwsze miejsce w rankingu „Ocena Aktywności Gmin Subregionu Sądeckiego w 2013 roku”. Na ten sukces złożyła się nieprzeciętna aktywność inwestycyjna oraz najwyższy wskaźnik generowanych dochodów. Ocenę Aktywności Gmin Subregionu Sądeckiego po raz szósty przygotowała Fundacja Sądecka oraz Państwowa Wyższa Szkoła Zawodowa w Nowym Sączu. To bardzo skomplikowane przedsięwzięcie, w którym – w przeciwieństwie do innych rankingów, nikt nie zostaje najlepszym z przypadku. Naukowcy

z PWSZ, pod kierownictwem prof. dra hab. Tadeusza Kudłacza – dyrektora Instytutu Ekonomicznego PWSZ, stworzyli specjalny klucz, według którego oceniane są poszczególne gminy.

Potwierdzenie na to, że to właśnie Muszynie w tym roku należy się tytuł najbardziej Aktywnej Gminy na Sądecku znajduje się w kolejnych ocenach ekspertów, którzy analizowali dane ekonomiczne i gospodarcze setek podobnych gmin w kraju i województwie.

Niekwestionowany lider w Małopolsce w dziedzinie pozyskiwania środków finansowych z Unii Europejskiej

W niedawno opublikowanym na łamach Dziennika Polskiego „Rankingu Gmin Małopolski 2014” sporządzonym przez MISTiA w Krakowie, spośród 179 ocenianych gmin Muszyna znalazła się w czołowej piątce. O tak wysokiej lokacie tego coraz bardziej modnego kurortu zdecydowały przede wszystkim najwyższe wskaźniki w dziedzinie wydatków majątkowych inwestycyjnych na jednego mieszkańca oraz pozyskiwanych środków z Unii Europejskiej w przeliczeniu na

5 LAT - 5 CELÓW

- Inspirowanie rozwoju przedsiębiorczości i powstawania nowych inwestycji.
- Aktywizacja gospodarcza, poprawa stanu infrastruktury.
- Rozwój lecznictwa uzdrowiskowego, turystyki, rekreacji i sportu oraz innych rodzajów działalności.
- Aktywizacja środowisk młodzieżowych na rzecz działalności publicznej.
- Zmiana wizerunku Gminy.

W MUSZYNIE UDAŁO SIĘ!

jednego mieszkańca, w których niekwestionowanym liderem w Małopolsce jest właśnie Muszyna.

3 miejsce w kraju pod względem dochodów ogółem na jednego mieszkańca!

Warto w tym miejscu przypomnieć także, że w niezależnie przygotowanym przez Gazetę Rzeczpospolitą „Rankingu Samorządów 2014” Muszyna w kategorii gmin miejsko-wiejskich zajęła 3 miejsce w kraju pod względem najwyższych dochodów ogółem wyrażonych w złotych na jednego mieszkańca! *Choć do wszelkich rankingów podchodzę z dużą rezerwą, to niewątpliwie cieszy nas fakt,*

że w niezależnych rankingach zajmujemy naprawdę wysokie lokaty. Świadczy to o tym, że wysiłek i trud jaki jest wkładany w zarządzanie gminą, przynosi wymierne rezultaty. Jednocześnie potwierdza to także i to, że decyzje strategiczne podjęte przed czterema laty, dotyczące kierunków rozwoju gminy, które są przez cały czas sukcesywnie wdrażane, sprawdzają się i przynoszą zamierzone efekty społeczne i ekonomiczne - mówi Jan Golba burmistrz Muszyny.

Rozwój gminy pozostawiamy Państwu ocenie

DOCHODY



WYDATKI




Najważniejsze inwestycje zrealizowane w Gminie Muszyna w latach 2010-2014



Baseny na Zapopradziu wartość projektu - 12 123 407,05 zł



Obwodnica Muszyny wartość projektu - 23 468 596,32 zł



Park Zdrojowy „Baszta” wartość projektu - 7 105 702,48 zł



Park Zdrojowy „Zapopradzie” wartość projektu - 6 861 154,71 zł



Najważniejsze inwestycje zrealizowane w Gminie Muszyna w latach 2010-2014

Tak było



Tak jest



Stawy rekreacyjne wartość projektu - 2 345 917,50 zł

Tak było



Tak jest



Deptak Uzdrawiskowy w Żegiestowie wartość projektu - 3 722 199,12 zł

Tak było



Tak jest



Modernizacja pomieszczeń ośrodka zdrowia wartość projektu - 400 000,00 zł

Tak było



Tak jest



Budowa nowego budynku dla Zespołu Szkolno-Przedszkolnego w Złockiem wartość projektu - 3 114 704,29 zł

Najważniejsze inwestycje, o których realizację zabiegała Gmina w latach 2010-2014

Lewy brzeg 1,97 km



Wały przeciwpowodziowe na lewym brzegu Popradu
wartość projektu - **13 500 000,00 zł**

Prawy brzeg 1,2 km



Wały przeciwpowodziowe na prawym brzegu Popradu
wartość projektu - **8 600 000,00 zł**

Tak było



Tak jest



Most na ul. Kościuszki wartość projektu - **11 116 608,56 zł**

Tak było



Tak jest



Most na ul. Polną wartość projektu - **3 000 000,00 zł**



Sołectwa - najważniejsze

Tak było



Tak jest



Nowe boisko wraz z oświetleniem w Powroźniku wartość projektu - **421 753,32 zł**

Tak było



Tak jest



Budowa placu zabaw przy szkole w Powroźniku wartość projektu - **120 228,60 zł**

Tak było



Tak jest



Budowa pijalni wody mineralnej w Powroźniku wartość projektu - **217 761,40 zł**

Tak było



Tak jest



Regulacja potoku Muszyna na terenie Powroźnika wartość projektu - **550 000,00 zł**

inwestycje w latach 2010-2014

Tak było



Tak jest



Remont istniejącego ciągu pieszo i budowa tras pieszo rowerowych w Złockiem
wartość projektów - **1 508 494,00 zł**

Tak jest



Odbudowa drogi gminnej w Złockiem wartość projektu - **487 780,78 zł**

Tak było



Tak jest



Budowa Centrum Sportu i Rekreacji w Szczawniku wartość projektu - **324 353,58 zł**

Tak było



Tak jest



Budowa Orlika w Szczawniku wartość projektu - **1 141 673,70 zł**

Sołectwa - najważniejsze

Tak było



Tak jest



Odnowa centrum wsi Jastrzębik: parking przy kościele, boisko przy szkole oraz remont świetlicy wiejskiej - 898 905,41 zł

Tak było



Tak jest



Budowa boiska przy szkole w ramach projektu odnowa centrum wsi Jastrzębik

Tak było



Tak jest



Remont świetlicy wiejskiej w ramach projektu odnowa centrum wsi Jastrzębik

Tak było



Tak jest



Rewitalizacja wsi Milik poprzez budowę oświetlonego ciągu pieszego etap I i II wartość projektów - 2 003 478,47 zł

inwestycje w latach 2010-2014

Tak było



Tak jest



Siłownie plenerowe i plac zabaw w Miliku wartość projektów - 201 494,33 zł

Tak jest



Wymiana stolarki okiennej i bram garażowych w budynku remizy OSP w Żegiestowie wartość projektu - 48 928,25 zł

Tak jest



Wielofunkcyjne boisko przy szkole w Żegiestowie wartość projektu - 262 901,46 zł

Tak jest



Hybrydowe oświetlenie uliczne w Żegiestowie - 682 269,93 zł

Tak jest



Plac zabaw przy szkole w Żegiestowie wartość projektu - 114 267,00 zł

Tak było



Tak jest



Budowa wiaty grillowej w Andrzejówce - 52 247,37 zł

Sołectwa - najważniejsze

Tak było



Tak jest




Nowe oświetlenie uliczne w ramach projektu odnowa centrum wsi Andrzejówka
wartość projektu - **342 317,38 zł**

Tak było



Tak jest



Remont drogi do kościoła w ramach projektu odnowa centrum wsi Andrzejówka

Tak było



Tak jest



Modernizacja parkingu w ramach projektu odnowa centrum wsi Andrzejówka

Tak było



Tak jest



Remont ścieżki rowerowej z Wojkowej w stronę przejścia granicznego ze Słowacją
wartość projektu - **93 291,11 zł**

inwestycje w latach 2010-2014



Tak jest

Remont dachu oraz instalacji CO w szkole w Wojkowej wartość projektu - **102 354,00 zł**



Tak jest

Nowy plac zabaw w Wojkowej wartość projektu - **20 000,00 zł**



Tak było

Budowa placu zabaw w Leluchowie wartość projektu - **23 706,47 zł**



Tak jest



Tak jest

Przebudowa drogi w Leluchowie wartość projektu - **9 742,99 zł**



Tak jest



Tak jest

Budowa placu zabaw w Dubnem wartość projektu - **28 766,12 zł**

CZY WIESZ, ŻE...

W przeciągu zaledwie 4 lat Gmina wydała blisko 102 mln zł na same inwestycje!

A dodatkowo dzięki zaangażowaniu lokalnych władz zrealizowano inwestycje bez ponoszenia kosztów z budżetu Gminy na łączną kwotę ok. 39 mln zł!



16 listopada 2014 r.

Wybory samorządowe to jedne z najważniejszych wyborów dla lokalnej społeczności, która poddając ocenie 4-letni okres pracy dotychczasowych władz gminy, będzie decydować komu powierzyć na kolejne 4 lata losy gminy. W dniu 16 listopada 2014 r. mieszkańcy wybiorą burmistrza oraz 15-u radnych Rady Miasta i Gminy Uzdrowskiej Muszyna. Wybiorą także radnych powiatowych oraz przedstawicieli sejmiku województwa.

W dniu 16 listopada 2014 r. mieszkańcy Miasta i Gminy Uzdrowskiej Muszyna wybiorą władze w całej gminie

Analizując tryb wyborczy od ostatnich wyborów wiele się zmieniło. Zgodnie z obowiązującymi przepisami gmina Muszyna dokonała końcem 2012 r. nowego podziału na 15 –jednomandatowych okręgów wyborczych. W wyniku tych zmian w każdym okręgu wyborczym stworzonym dla wyboru rady w gminie niebędącej miastem na prawach powiatu **wybiera się jednego radnego**. Jest to regulacja odmienna niż obowiązująca do tej pory, gdzie w okręgu wyborczym dopuszczalny był wybór od 1 do 5 radnych. W 2010 roku w okręgu nr 2 obejmującym obszar Miasta Muszyna: ul. Basztowa, Lipowa, Mściwujewskiego, Nowa, Ogrodowa, Piłsudskiego, Zazamcze, Al. Zdrojowa, Zefirka i Zielona wybierano łącznie 3 – radnych. W okręgu nr 3

w Muszynie obejmującym ulice: Grunwaldzka, Jasna, Kity, Kościelna, Polna, Rolada, Rynek, Słoneczna i 21-stycznia wybierano 2 - radnych. W każdym sołectwie wybierano po jednym radnym za wyjątkiem sołectw: Powroźnika, Wojkowej, Leluchowa i Dubnego gdzie łącznie wybierano 3 – radnych.

W wyniku nowego podziału Powroźnik został podzielony na 2-okręgi wyborcze (Powroźnik górny i Powroźnik dolny), a zatem mieszkańcy Powroźnika wybiorą 2-ch radnych ze swojego terenu, a nie jak było do tej pory 3-ch. Natomiast Wojkowa, Dubne i Leluchów tworzą jeden okręg wyborczy zyskując prawo do wybrania 1 radnego ze swojego terenu. W porównaniu z wyborami z 2010 r. zmieniła się również sytuacja w mieście, gdzie powstało łącznie 6 okręgów wyborczych i w każdym wybierać będziemy po jednym radnym zgodnie z obowiązującymi przepisami.

Na terenie miasta i gminy zostało zawiązanych 8 komitetów wyborczych, w tym 3 komitety na terenie miasta Muszyna: KWW Jana Golby WSPÓLNOTA SAMORZĄDOWA, KWW ZIEMIA MUSZYŃSKA, KWW MUSZYNA NASZ DOM, dwa komitety na terenie Powroźnika: KWW POWROŹNIK TO MY I KWW POWROŹNIK NASZE WSPÓLNE DOBRO i dwa komitety na terenie Szczawnika: KWW MARKA WÓJTOWICZA SZCZAWNIK NASZ DOM, KWW DOLINA SZCZAWNIK, jeden komitet na terenie Żegiestowa: KWW ŻEGIESTÓW NASZA MAŁA OJCZYŻNA.

Muszyna jako jedna z nielicznych gmin w Polsce połączyła wybory samorządowe z wyborami organów jednostek pomocniczych gminy. Oznacza to, że w dniu wyborów wybrane zostaną również władze 15 sołectw i 5 osiedli. **Sołtysi, członkowie rady sołectkiej, przewodniczący zarządu osiedla i zarząd osiedla wybierani będą w głosowaniu tajnym, bezpośrednim, spośród nieograniczonej liczby kandydatów, przez stałych mieszkańców sołectwa/osiedla uprawnionych do głosowania.** Głosowanie odbędzie się na podobnych zasadach przewidzianych w wyborach do rad gmin i burmistrza.

Do tej pory wybory władz sołectkich i osiedlowych odbywały się w okresie do 6-ciu miesięcy po wyborach samorządowych podczas zebrań wiejskich. Zazwyczaj wybory odbywały się przy udziale bardzo małej frekwencji mieszkańców danego sołectwa czy osiedla. Taki proces wyłaniania swoich przedstawicieli do sołectw i osiedli był powszechnie krytykowany. Wychodząc naprzeciw oczekiwaniom mieszkańcom wprowadziliśmy zmiany do procesu wyborczego, przede wszystkim po to, aby zwiększyć zainteresowanie mieszkańców jednostek pomocniczych wyborami i znacznie poprawić frekwencję wyborczą. Frekwencja ta podczas zebrań wiejskich wynosiła zaledwie parę procent, a w przypadku wyborów samorządowych może osiągnąć ponad 50 %. Mieszkańcy w jednym dniu i w tym samym lokalu wyborczym, będą mogli równocześnie wybrać władze w gminie i sołectwie/osiedlu.

Wychodząc naprzeciw oczekiwaniom wyborców w wyznaczonych do wyborów samorządowych lokalach obwodowych komisji wyborczych zorganizowane zostaną odrębne sale, w których w dniu głosowania ułożone zostaną **sołeckie i osiedlowe komisje wyborcze**.

W naszej ocenie nowy proces wyborczy nie tylko poprawi frekwencję w dniu głosowania, ale przede wszystkim umocni pozycję sołtysów, przewodniczących osiedli i rad osiedlowych oraz sołectkich wybieranych w powszechnych wyborach. Aby móc wprowadzić taki system wyborczy konieczna była zmiana statutów sołectw i osiedli. Decyzję o wprowadzeniu tych zmian podjęli na sierpniowej sesji radni naszej gminy. Z dniem 2 października 2014 r. Burmistrz ustalił kalendarz wyborczy, w którym doprecyzowane zostały wszystkie czynności wyborcze związane z przeprowadzeniem wyboru jednostek pomocniczych. Poniżej zamieszczamy wykaz lokali sołectkich i osiedlowych komisji wyborczych ustalonych do przeprowadzenia wyborów władz jednostek pomocniczych.



- jesienne wybory samorządowe

L.P.	Granice obwodu głosowania	Siedziba sołectkiej/osiedlowej komisji wyborczej
1. 	MUSZYNA: Osiedle „Śródmieście” (ulice: Jasna, Kity, Kościelna, Krótka, Krzywa, Rolada, Rynek, 21-Stycznia, Wąska)	Muszyna ul. Rynek 13 Szkoła Podstawowa Nr 1 w Muszynie
2. 	MUSZYNA: Osiedle „Grunwaldzka” (Grunwaldzka, Polna, Słoneczna)	
3.	MUSZYNA: Osiedle „Zazamcze” (ulice: Basztowa, Lipowa, Nowa, Zazamcze, Zielona)	Muszyna, ul. Nowa 70 Ośrodek Doskonalenia Zawodowego Kadr Celnych i Skarbowych w Muszynie
4.	MUSZYNA: Osiedle „Piłsudskiego” (ulice: Ogrodowa, Zefirka, Al. Zdrojowa, Mściwujewskiego, Piłsudskiego)	Muszyna ul. Piłsudskiego 89 Przedszkole w Muszynie
5. 	MUSZYNA: Osiedle „Kościuszki” (ulice: Kościuszki, Leśna, Podgórna, Pułaskiego)	Muszyna ul. Kościuszki 54 Szkoła Podstawowa Nr 2
6.	Sołectwo: Andrzejówka	Andrzejówka 46 Świetlica wiejska
7.	Sołectwo: Milik	Milik 28 Filiałna Szkoła Podstawowa w Miliku
8.	Sołectwo: Żegiestów, w tym Żegiestów-Zdrój i Łopata Polska	Żegiestów 77A Szkoła Podstawowa w Żegiestowie
9.	Sołectwo: Szczawnik	Szczawnik 18 Przedszkole w Szczawniku
10.	Sołectwo: Złockie	Złockie 28b Świetlica wiejska
11.	Sołectwo: Jastrzębik	Jastrzębik 25 Szkoła Podstawowa w Jastrzębiku
12.	Sołectwo: Powroźnik	Powroźnik 42 Szkoła Podstawowa w Powroźniku
13.	Sołectwo: Leluchów	Leluchów 14 Świetlica
14.	Sołectwo: Dubne	
15.	Sołectwo: Wojkowa	Wojkowa 22 Filiałna Szkoła Podstawowa w Wojkowej



Własne drzewko miłości? Tak!

Strefa zakochanych w ogrodach zmysłów otwarta!

W dniu 10 października 2014 r. po raz pierwszy w historii

uzdrowiska, na terenie ogrodów zmysłów w Muszynie zostało zasadzone drzewko miłości - symbol dobrobytu, szczęścia i rozkwitającej miłości na kolejne wspólne lata zakochanej pary. Zaszczytu posadzenia pierwszego drzewka miłości dostąpili nowożeńcy z Piwnicznej-Zdroju Państwo Marta i Szczepan Majocha. Są to zwycięscy specjalnego konkursu zorganizowanego przez Miasto i Gminę Uzdrowską Muszyna. W konkursie, który odbył się w drugiej połowie sierpnia wzięło udział ponad 50 osób. Zabawa skierowana była do nowożeńców, którzy wzięli ślub w 2014 roku oraz do par, które do końca października br. planowały zawrzeć związek małżeński. Zadaniem uczestników było przygoto-



Pierwsze drzewko miłości
FOT. ARCH. UMIGU MUSZYNA

wanie dwudniowego planu pobytu w Mieście i Gminie Uzdrowskiej Muszyna, zawierającego opis atrakcji turystycznych, przyrodniczych i walorów historycznych. W konkursie wzięły udział osoby m.in. z Nowego Sącza, Tarnowa, Dębicy, Limanowej, Piwnicznej-Zdroju i Muszyny. Nagrodą główną był weekendowy pobyt All Inclusive dla młodej pary w luksusowym

hotelu Klimek**** SPA oraz zasadzenie własnego drzewka miłości. Zwycięski opis planu pobytu w Muszynie został napisany pięknym wierszem. Wygrana była dla pary młodej wielką niespodzianką, gdyż udział w konkursie zgłosili ich przyjaciele. Uroczystości zasadzenia pierwszego drzewka miłości w Muszynie towarzyszyła oprawa isticie z dawnego Państwa Muszyńskiego. Po wbiciu pierwszej łopaty przez Pana Młodego oraz zasadzeniu drzewka, przy dźwiękach muzyńskiego hejnału harnicy przekazali parze młodej specjalną kłódkę miłości. Podarunek od dawnych strażników traktu handlowego przebiegającego przez Muszynę posiada pamiątkowy grawerunek zawierający imiona nowożeńców oraz datę zawarcia związku małżeńskiego. Harnicy nie omieszkali przy tym ostrzec państwa młodych, że kłódka nie ma kluczyka! Jest to

bowiem kłódka miłości, która ma być wieczna, a nie tymczasowa! Wydarzenie nie mogło się obejść bez muzyńskiej czarownicy, która rzuciła swój urok, aby drzewko roślo po wszech czasy, a miłość pary młodej rozkwitała razem z nim. Piątkowe wydarzenie rozpoczęło także nową tradycję muzyńskich ogrodów zmysłów.

Od tej pory każda para nowożeńców ma możliwość posadzenia własnego drzewka miłości. Małżeństwa, które będą obchodzić okrągłe rocznice ślubów również będą miały możliwość posadzenia drzewka miłości w ramach odnowienia przysięgi małżeńskiej. Szczegóły dotyczące posadzenia drzewka miłości w Muszynie zawarte są w regulaminie dostępnym na stronie:

www.drzewkamilosci.muszyna.pl

A.C.

Zawodniczki na medal Mistrzostw Świata!

Jest nam niezmiernie miło poinformować Państwa o ostatnich osiągnięciach muzyńskiej młodzieży, która zdobywa najwyższe podia w dziedzinie sportu na światowym poziomie. Listę osiągnięć z ostatnich kilku miesięcy rozpoczynają Jolanta i Klaudia Cichoń.

Zawodniczki klubu sportowego Jas-Pol podczas Mistrzostw Świata Kadetek i Juniorów w Kickboxingu we włoskim Rimini wywalczyły złoty i brązowy medal. Mieszkanca Powroźnika, Jolanta Cichoń po udanej walce finałowej z Klarą Piątek (Starogard

Gdański) zdecydowaną przewagą 3:0 wywalczyła tytuł Mistrzyni Świata Kadetek w kat. wagowej 65 kg. Drugą medalistką została Klaudia Cichoń (kuzynka Joli), zdobywczyni brązowego medalu w kat. 56 kg, której zabrakło trochę szczęścia podczas półfinałowej walki z przeciwniczką z Rosji.

Kolejną zdolną dziewczyną jest pochodząca z Żegiestowa 17-letnia Agnieszka Skalniak, która sięgnęła w hiszpańskiej Ponferradzie po brązowy medal Mistrzostw Świata Juniorek w Kolarstwie Szosowym. To pierwszy po 13 latach medal światowego czempionatu dla

polskiej juniorki, po brązie Mai Włoszczowskiej w Lizbonie, w 2001 roku. Mieszkanca naszej gminy od 2010 roku podjęła pierwsze próby startów na maratonach MTB. W tego typu imprezach ścigała się przez dwa lata. W pewnym momencie, zapragnęła spróbować swoich sił na szosie. W sierpniu 2013 r. wygrała wszystkie premie górskie i została górką roku na Górskim Wałbrzyskim Wyścigu Kolarskim. Wyczyn powtórzyła i w tym roku, wygrywając wyścig w kategorii juniorek. Agnieszka niedawno również przejechała Tour de Pologne dla amatorów wygrywając

w grupie kobiet, ze świetnym wynikiem.

Raz jeszcze wszystkim zawodniczkom serdecznie gratulujemy dotychczasowych osiągnięć oraz życzymy dalszych sukcesów na drodze sportowej rywalizacji.

A.C.



Muszyna - Państwo Zdrowia

Początkiem września muszyński kurort zamienił się w Państwo Zdrowia.

Amfiteatr Zapoprządzie przeistoczył się w białe miasteczko z licznymi stoiskami konsultacji lekarskich, badań diagnostycznych oraz innych atrakcji. Impreza miała na celu propagowanie zdrowego trybu życia i umożliwienie mieszkańcom gminy uzdrowskiej oraz turystom wykonania profilaktycznych badań. Frekwencja w białych namiotach dopisała, podczas niespełna 4-godzinnej imprezy wykonano: 101 badań EKG, 92 spirometrii, 103 osobom zmierzono ciśnienie, wagę, wzrost oraz określono BMI, 59 osób zbadało cholesterol i ciśnienie, 65 osób zbadało glukozę, badanie osteoporozy wykonało 71 osób, badanie jaskry 131 osób, zaś specjalistyczne badanie stóp i wad

postawy aż 150 osób. Podczas sobotniej imprezy do dyspozycji pań był również mammobus, w którym badanie piersi wykonało 97 pacjentek.

„Pomimo deszczu pacjenci nie zawiedli – a to dla nas najcenniejsze, dlatego też w przyszłym roku również zorganizujemy tego typu przedsięwzięcie” – przyznała z satysfakcją Katarzyna Kucia-Garcarczyk – Dyrektor SPZPOZ w Muszynie i współorganizator imprezy.

Podczas uroczystego otwarcia Burmistrz Muszyny symbolicznie na czas trwania wydarzenia przekazał władzę nad miastem w ręce lekarzy i farmaceutów. Spotkanie w gronie wybitnych specjalistów z dziedziny medycyny było też doskonałą okazją do wyróżnienia dr



Biała sobota w Muszynie FOT. ARCH. UMIGU MUSZYNA

med. Jerzego Gali, który pośmiertnie został uhonorowany medalem dla Zasłużonych dla Miasta i Gminy Uzdrawiskowej Muszyna. Podczas gali Pan Zbigniew Witalis - Prezes Zarządu Forum Polskiej Farmacji odznaczył dr Jana Golbę - burmistrza Muszyny, oraz Panią Katarzynę Kucię-

Gancarczyk - Dyrektor SPZPOZ w Muszynie „Diamentami farmacji”. Są to wyróżnienia dla osób, które w sposób szczególny i wykraczający poza normalny zakres obowiązków dbają o zdrowie innych ludzi.

A.C.

Czy warto porozmawiać z lekarzem pediatrą?

Każdy rodzic przyzna, że wychowanie dziecka to ogromne wyzwanie. Wraz z rozwojem naszych milusińskich towarzyszą nam różne rozterki. Sami często powtarzamy znane przysłowie: „Małe dzieci – mały kłopot, duże dzieci-duży kłopot”. Bo tak naprawdę na każdym etapie rozwoju naszych dzieci dręczą nas różne rozterki. Zaczynamy od kolek, poprzez pytania jak długo karmić piersią, a jak naprawdę powinno wyglądać żywienie niemowlaka, a jak już przedszkolaka? Czy warto stosować szczepienia dodatkowe? A może są jakieś niepokoją-

ce zachowania u dziecka? I kiedy na to należy zwrócić uwagę? Potem zastanawiamy się ile tak naprawdę czasu powinno nasze dziecko grać na komputerze? Czy warto dziecko zachęcać do uprawiania sportu? I czy to prawda, że nie każde dziecko ma predyspozycje do zajęć związanych z ruchem? Kiedy warto sprawdzić czy nie jest alergikiem? I te ciągle przeziębienia Pytań na każdym etapie jest bardzo dużo. Dlatego może warto od czasu do czasu porozmawiać na spokojnie, bez pośpiechu, bez kolejek z lekarzem pediatrą? Jeżeli macie Państwo taką potrzebę – ośrodek zdrowia w Muszynie serdecznie zaprasza. Każdy rodzic, bez względu na to której

przychodni jest pacjentem, może przyjść i porozmawiać z lekarzem pediatrą na temat swoich wątpliwości związanych ze zdrowiem dziecka. Lekarz pediatra – Piotr Matuszewski jest do Państwa dyspozycji w każdy wtorek

od 14.00 do 16.00. Poradnia pod nazwą „Forum Rodzica” mieści się budynku Ośrodka Zdrowia ul. Zefirka 6 na parterze, pok. A1. Zapraszamy!

Katarzyna Kucia-Garcarczyk
Dyrektor SPZPOZ w Muszynie



LISTA WYKONAWCÓW ZIMOWEGO UTRZYMANIA DRÓG W SEZONIE ZIMOWYM 2014/2015

DROGI GMINNE NA TERENIE MIASTA I GMINY UZDROWISKOWEJ MUSZYNA

Przedsiębiorstwo Gospodarki Komunalnej sp. z o.o. w Muszynie ul. Piłsudskiego 39,
33-370 Muszyna, tel. 18 / 471 41 97, Koordynator akcji zima tel. 502 299 270

NAZWA DROGI / ULICY	STANDARD
Obwodnica	II
ul. Rynek, ul. Zefirek, Milik, Leluchów-Dubne, ul. Piłsudskiego - boczna, ul. Leśna od mostu do „Majdanu”,	IV
ul. Nowa, ul. Zielona, ul. 21-Stycznia, ul. Wąska, ul. Krzywa, ul. Krótka, ul. Basztowa, Złockie „Osiedle”, Powroźnik „Osiedle”, ul. Jasna, ul. Polna, ul. Słoneczna, Szczawnik - stacja narciarska, Złockie – Kościół, ul. Jasna (od mostu do DW Jaga), Al. Zdrojowa, ul. Mściwujewskiego,	V
ul. Polna - boczna, Powroźnik - k/ starej szkoły w kierunku budynku P. Bajtel, Powroźnik - k/ P. Chorążyka, Powroźnik - droga w kierunku budowanego Kościoła, Powroźnik - od rozdzielni gazu w kierunku zabudowań mieszkalnych, Powroźnik - „Młynne”, Powroźnik - k/ P. Króla, Powroźnik - za rzeką, Powroźnik - k/ P. Oczkoś , Powroźnik - k/ P. Królczyńskiego, Powroźnik - k/ P. Kudzia, Powroźnik - k/ P. Galika, Powroźnik - za rzeką k/ P. Półtoraka, Powroźnik - k/ P. Lorek, Powroźnik - k/ P. Świdzki, Powroźnik – k/P. Stachury, Powroźnik – k/P. Matuła, Złockie - za sklepem P. Tyliszczaka, Złockie - droga za rozlewnią wody „Sopel”, Złockie – k/P. Wiśniowski, Złockie - k/P. Ginter, Złockie – k/P. Homa, Złockie – k/P. Sajdak, Szczawnik - „Poręba”(za „Szczawniczkiem”), Szczawnik - droga od zajezdni autobusowej w kierunku zabudowań mieszkalnych, Szczawnik - droga w kierunku zabudowań P. Radzika, Szczawnik - droga w kierunku zabudowań P. Klimek, Szczawnik - droga przy posesji P. Jurkiewicza, Szczawnik - k/ P. Plata, Szczawnik - k/ P. Zasadni, Szczawnik - k/ P. Majewski, Szczawnik – k/P. Potoniec, Szczawnik – k/P. Okrzes, Złockie - „Jasieńczyk”, Milik - k/ P. Tokarz, Milik - k/ P. Franczyka, Milik – k/P. Leśniak, Milik – k/P. Jawor, Jastrzębik - drogi boczne, Jastrzębik – k/ P. Szafranec, Jastrzębik – k/ P. Klimczak, Jastrzębik – k/ P. Domek, Jastrzębik – k/ P. Cieśla, Jastrzębik – k/ P. Baran, droga wzdłuż obwodnicy ul. Piłsudskiego - droga do garaży za boiskiem „Orlik”, ul. Piłsudskiego - „Osiedle”, ul. Piłsudskiego - k/ P. Hansa, Al. Zdrojowa k/ P. Pyrc, Al. Zdrojowa - droga wzdłuż wału, Al. Zdrojowa - k/ P. Piotrkowskiego, Al. Zdrojowa - „Ustronie”	VI

Zakład Remontowo-Budowlany Ireneusz Kluska Andrzejówka 89, 33-370 Muszyna
tel. 18 / 471 71 79, 601 073 698, Koordynator akcji zima tel. 502 299 270

NAZWA DROGI / ULICY	STANDARD
Andrzejówka - Wieś, Andrzejówka - „Ługi”, Andrzejówka „Łopata”, Żegiestów - „Rusinówka”, Żegiestów - Kościół	V
Andrzejówka - k/ P. Kluski, Andrzejówka - k/ P. Kopacz, Andrzejówka - k/ P. Jurczyńskiego, Andrzejówka – Kościół, Andrzejówka - k/ P. Amorozo, Andrzejówka - „Ługi” Ośrodek, Andrzejówka - k/ P. Koral, Żegiestów droga wzdłuż torów kolejowych, Żegiestów - dz. nr 310 k. Kościoła wraz z parkingiem, Żegiestów - droga w kierunku zabudowań nr 91, 92, droga - stary cmentarz, Żegiestów cmentarz, Żegiestów - k/ Klubu Rolnika, Żegiestów - oczyszczalnia, Żegiestów - Zdrój (Plebania), Żegiestów - Zdrój (Dom Zdrojowy), Żegiestów „Zosieńka”, Żegiestów - k/ P. Skalniaka, Żegiestów - k/ P. Majerskiego, Żegiestów - „Przekaźnik”, Żegiestów k/ P. Płowiec, Żegiestów „Łopata” - k/ P. Maciejewskiej, Żegiestów – k/P. Chmielewska, Żegiestów – k/P. Sotomska	VI

LISTA WYKONAWCÓW ZIMOWEGO UTRZYMANIA DRÓG W SEZONIE ZIMOWYM 2014/2015

DROGI GMINNE NA TERENIE MIASTA I GMINY UZDROWISKOWEJ MUSZYNA

Usługi Transportowo - Rolnicze Andrzej Moszczak, ul. Podgórna 1A,
33-370 Muszyna, tel. 604 807 391

NAZWA DROGI / ULICY	STANDARD
ul. Rolanda, ul. Ogrodowa oraz drogi boczne, ul. Leśna, ul. Podgórna	V
ul. Rolanda - k/ P. Golańska, ul. Rolanda - k/ P. Idzik ul. Ogrodowa - k/ P. Piekarz, ul. Ogrodowa - k/ P. Koza, ul. Ogrodowa - „Malnik”, ul. Ogrodowa - k/ P. Gucwa, ul. Ogrodowa - k/ P. Jacenik, ul. Ogrodowa - k/ P. Gruca, ul. Leśna - k/ P. Bawełkiewicz, ul. Leśna - k/ P. Ruchała, ul. Kościuszki – k/P. Bajdas, ul. Kościuszki – cmentarz, ul. Słoneczna k/ P. Łekawski, ul. Polna k. P. Luberadzki, ul. Grunwaldzka - obok cmentarza, ul. Grunwaldzka boczna - k/ P. Grzesiaka, ul. Grunwaldzka k/ P. Pawłowska, ul. Grunwaldzka boczna - k/ P. Szkwarło, ul. Grunwaldzka boczna - k/ P. Herbut, ul. Grunwaldzka boczna - k/ P. Hopeja	VI

Usługi Koparko – Ładowarką, Stachura Bogdan, Powroźnik 97,
33-370 Muszyna, tel. 606 834 369

NAZWA DROGI / ULICY	STANDARD
Wojkowa	IV

DROGA WOJEWÓDZKA ADMINISTROWANA PRZEZ WOJEWÓDZKI ZARZĄD DRÓG W NOWYM SĄCZU

Przedsiębiorstwo Gospodarki Komunalnej sp. z o.o. ul. Piłsudskiego 39, 33-370 Muszyna
tel. 18 / 471 41 97, Koordynator akcji zima tel. 502 299 270

NAZWA DROGI / ULICY	STANDARD
Droga wojewódzka nr 971 na odcinku: Powroźnik - Żegiestów	II

DROGI POWIATOWE ADMINISTROWANE PRZEZ POWIATOWY ZARZĄD DRÓG W NOWYM SĄCZU

Przedsiębiorstwo Gospodarki Komunalnej sp. z o.o. ul. Piłsudskiego 39, 33-370 Muszyna
tel. 18 / 471 41 97, Koordynator akcji zima tel. 502 299 270

NAZWA DROGI / ULICY	STANDARD
Muszyna: ul. Piłsudskiego, ul. Pułaskiego, ul. Kościuszki	IV
Muszyna - ul. Zazamcze, Muszyna - Leluchów, Żegiestów – Muszyna, Muszyna - Szczawnik, Muszyna - Złockie	V

PARKUR Spółka z Ograniczoną Odpowiedzialnością, Mochnaczka Wyżna 47
33-383 Tylicz, tel. 18 / 476 18 18

NAZWA DROGI / ULICY	STANDARD
Powroźnik- Tylicz	V

Standardy zimowego utrzymania drogi wojewódzkiej nr 971 w okresie zimowym 2014/2015

STANDARD	OPIS STANDARDU	DOPUSZCZALNE ODSTĘPSTWA OD STANU NAWIERZCHNI OPISANEGO STANDARDEM Z OKREŚLENIEM CZASU, W JAKIM SKUTKI DANEGO ZJAWISKA ATMOSFERYCZNEGO POWINNY BYĆ USUNIĘTE IZLIKWIDOWANEJ			
		PO USTANIU OPADÓW ŚNIEGU		OD STWIERDZENIA ZJAWISKA ATMOSFERYCZNEGO LUB POWZIĘCIA UWIARYGODNIONYCH INFORMACJI O JEGO WYSTĄPIENIU	
I	<ul style="list-style-type: none"> jezdnia odśnieżona na całej długości i szerokości jezdnia posypana na całej długości i szerokości materiałem chemicznym chodniki odpłuzone i posypane mieszanką środków chemicznych i uszarstniających przy temp. poniżej -10°C konieczne stosowanie mieszaniny środków chemicznych i uszarstniających 	<p>Jezdnia:</p> <ul style="list-style-type: none"> śnieg luźny może zalegać błoto pośniegowe może występować nie dopuszcza się występowania zasp śnieżnych i zajeżdżonej warstwy śniegu <p>Pobocza</p> <p>Chodniki</p> <p>Chodniki na obiektach inżynierskich</p>	<p>do 3 godz.</p> <p>do 6 godz.</p> <p>do 6 godz.</p> <p>do 24 godz.</p>	<ul style="list-style-type: none"> gołoledzi szronu szadzi lodowicy śliskości pośniegowej 	<p>2 godz.</p> <p>2 godz.</p> <p>2 godz.</p> <p>2 godz.</p> <p>2 godz.</p>
II	<ul style="list-style-type: none"> jezdnia odśnieżona na całej długości i szerokości jezdnia posypana na całej długości i szerokości mieszaniną materiału chemicznego i uszarstniającego niechemicznego chodniki odpłuzone i posypane mieszanką środków chemicznych i uszarstniających 	<p>Jezdnia:</p> <ul style="list-style-type: none"> śnieg luźny może zalegać błoto pośniegowe może występować zaspasy mogą występować <ul style="list-style-type: none"> Pobocza Chodniki Chodniki na obiektach inżynierskich 	<p>do 4 godz.</p> <p>do 4 godz.</p> <p>do 6 godz.</p> <p>do 8 godz.</p> <p>do 8 godz.</p> <p>do 24 godz.</p>	<ul style="list-style-type: none"> gołoledzi szronu szadzi lodowicy śliskości pośniegowej 	<p>4 godz.</p> <p>4 godz.</p> <p>4 godz.</p> <p>4 godz.</p> <p>4 godz.</p>

Standardy zimowego utrzymania dróg gminnych w okresie zimowym 2014/2015

STANDARD	OPIS STANU UTRZYMANIA DROGI DLA DANEGO STANDARDU	DOPUSZCZALNE ODSTĘPSTWA OD STANDARDU	
		PO USTANIU OPADÓW ŚNIEGU	OD STWIERDZENIA WYSTĘPOWANIA ZJAWISK
IV	<p>Jezdnia odśnieżona na całej szerokości łącznie z połową poboczy.</p> <p>Jezdnia posypana na:</p> <ul style="list-style-type: none"> ● skrzyżowaniach z drogami o nawierzchni ulepszonej ● skrzyżowaniach z koleją ● odcinkach o pochyleniu > 4% ● przystankach i zatokach autobusowych ● w obrębie dróg biegnących w sąsiedztwie rzek i potoków ● odcinkach dróg biegnących wzdłuż skarp o znacznym nachyleniu 	<p>Dotyczy jezdni i poboczy</p> <ul style="list-style-type: none"> ● luźny - 4 godziny ● zajeżdżony- występuje ● języki śnieżne - występują ● zaspasy - do 4 godzin 	<p>W miejscach wyznaczonych:</p> <ul style="list-style-type: none"> ● gołoleź - 4 godziny ● pośniewowa - 8 godzin ● lodowica - 8 godzin
V	<p>Jezdnia odśnieżona na całej szerokości łącznie z połową poboczy.</p> <p>Jezdnia posypana na:</p> <ul style="list-style-type: none"> ● skrzyżowaniach z drogami o nawierzchni ulepszonej ● skrzyżowaniach z koleją ● odcinkach o pochyleniu > 4% ● przystankach i zatokach autobusowych ● w obrębie dróg biegnących w sąsiedztwie rzek i potoków ● odcinkach dróg biegnących wzdłuż skarp o znacznym nachyleniu 	<p>Dotyczy jezdni i poboczy</p> <ul style="list-style-type: none"> ● luźny - 8 godziny ● zajeżdżony- występuje ● języki śnieżne - występują ● zaspasy - do 8 godzin 	<p>W miejscach wyznaczonych:</p> <ul style="list-style-type: none"> ● gołoleź - 8 godziny ● pośniewowa - 16 godzin ● lodowica - 16 godzin
VI	<p>Jezdnia zaśniewiona</p> <p>Prowadzi się interwencyjne odśnieżanie w zależności od potrzeb w uzgodnieniu z Zamawiającym.</p> <p>Jezdnie posypane po odśnieżaniu w miejscach wyznaczonych przez Zamawiającego.</p>	<p>Dotyczy jezdni i poboczy</p> <ul style="list-style-type: none"> ● luźny - 8 godziny ● zajeżdżony- występuje ● języki śnieżne - występują ● zaspasy - do 8 godzin 	<p>W miejscach wyznaczonych:</p> <ul style="list-style-type: none"> ● wszystkie rodzaje śliskości po odśnieżaniu - 2 doby

